



**КОМИТЕТ ИМУЩЕСТВЕННЫХ ОТНОШЕНИЙ  
АДМИНИСТРАЦИИ ПЕРМСКОГО МУНИЦИПАЛЬНОГО ОКРУГА**

**РЕШЕНИЕ**

о размещении объектов № 201

Пермский край  
Пермский округ

02.02.2024

Комитет имущественных отношений администрации Пермского муниципального округа разрешает Акционерному обществу «Газпром газораспределение Пермь» (ИНН 5902183841, ОГРН 1025900512670, почтовый адрес: 614000, г. Пермь, ул. Петропавловская, 43)

размещение объекта «Газопровод давлением до 1,2 Мпа, для размещения которого не требуется разрешения на строительство»

на землях государственная собственность на которые не разграничена

на срок 1 год

Местоположение: расположенных по адресу: Пермский край, м.о. Пермский, п. Мулянка, ул. Строителей, к дому 24

Приложение: схема предполагаемых к использованию земель или части земельного участка.

Особые условия использования:

- 1) При размещении газопровода учесть параметры ширины проезда улично-дорожной сети, во избежание сужения полосы отвода дороги.
- 2) При условии получения разрешения на производство земляных работ.

Заместитель председателя комитета



М.В. Королева

## Схема предполагаемых к использованию земель или части земельного участка

Объект: Газопровод давлением до 1.2 Мпа, для размещения которого не требуется разрешения на строительство

Местоположение: расположенных по адресу: Пермский край, м.о. Пермский, п. Мулянка, ул. Строителей, к дому 24

Каталог координат, м

Площадь земель или части земельного участка, кв.м.: 844

Категория земель: земли населенных пунктов

Вид разрешенного использования: -

№ точки границы	X	Y
н1	495502.72	2239178.44
н2	495507.00	2239166.06
н3	495512.06	2239167.06
н4	495520.44	2239165.73
н5	495534.08	2239136.94
н6	495505.90	2239121.40
н7	495508.99	2239115.63
н8	495517.41	2239120.13
н9	495546.66	2239132.14
н10	495538.57	2239154.61
н11	495531.74	2239164.46
н12	495528.72	2239166.02
н13	495528.82	2239168.67
н14	495528.13	2239169.67
н15	495518.36	2239172.01
н16	495514.04	2239173.86
н17	495511.29	2239178.62
н18	495510.36	2239181.16
н1	495502.72	2239178.44

Описание границ смежных землепользователей:

От точки н1 до точки н2 - земельный участок с кадастровым номером 59:32:1220001:3690


От точки н2 до точки н6 - земельный участок с кадастровым номером 59:32:1220001:1332


От точки н6 до точки н11 - земли общего пользования


От точки н11 до точки н13 - земельный участок с кадастровым номером 59:32:1220001:3808

От точки н13 до точки н1 - земли общего пользования

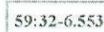
Условные обозначения:

 - предполагаемый участок земель, на которых планируется размещение объекта

 :3690 - границы и номер земельного участка, сведения о которых внесены в ЕГРН

 :3700 - границы и номер объекта капитального строительства, сведения о которых внесены в ЕГРН

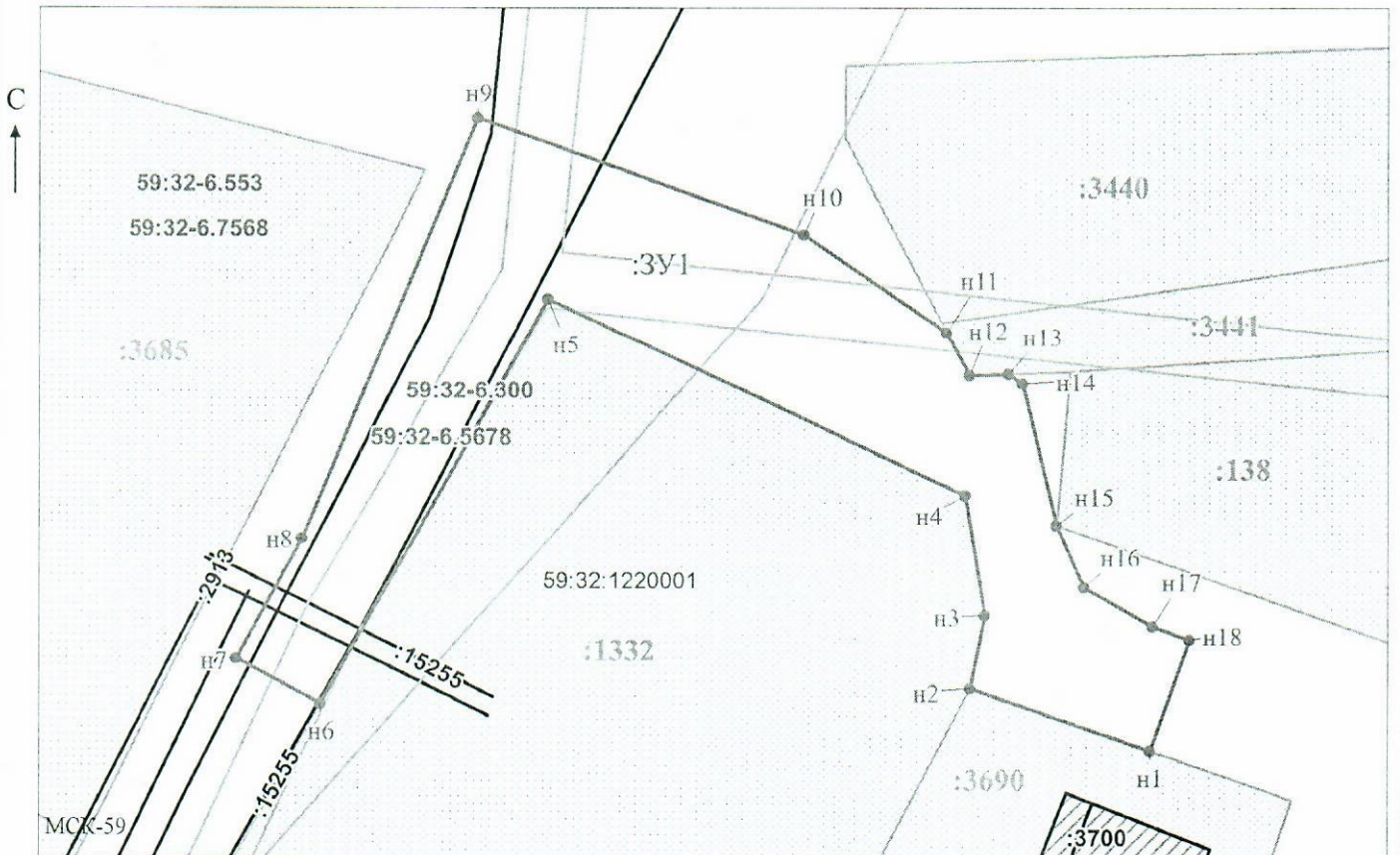
 - граница кадастрового квартала

 59:32-6.553 - зоны с особыми условиями использования территории, сведения о которых внесены в ЕГРН

 :3У1 - обозначение запрашиваемого земельного участка

 н1 - характерная точка границ земель или части земельного участка

59:32:1220001 - номер кадастрового квартала



Масштаб 1:500

Заявитель: \_\_\_\_\_ / Офишкина И.В.  
 МП (подпись, расшифровка подписи)

(для юридических лиц и индивидуальных предпринимателей)